

Balíček zážitků

www.valasskomoje.cz

Valašsko je známé svojí malebnou krajinou, kde se louky, pole a lesy střídají na strmých svazích. Díky tomu je tato oblast stvořená pro turistiku, o čemž svědčí i spousta lidí každoročně Valašsko navštěvujících.

HORNÍ VSACKO

Vysoká – královna Vsetínských vrchů

Délka túry: 14,5 km
Obtížnost: středně náročná
Časová náročnost: 4.40 hod
Převýšení:

Trasa: Velké Karlovice, Léskové, údolí Babská – po zelené turistické značce na Třeštík – po červené turistické značce pod Vysokou – krátký výstup na Vysokou – po červené turistické značce po hřebenu Benešky přes Kotlovou na Čarták (Soláň)
Ze Soláně je možné se zpět do Velkých Karlovic dopravit linkovým autobusem.

Zajímavosti po trase: Vysoká (1 024 m n.m., nejvyšší hora Vsetínských vrchů), hřeben Benešky nabízející jedinečné výhledy na celé Velké Karlovice, Javorníky a Moravskoslezské Beskydy, IC Zvonice Soláň, Valašský atelier u Hofmanů

Po česko – slovenském pomezí

Délka túry: 17,5 km
Obtížnost: náročná
Časová náročnost: 6.10 hod

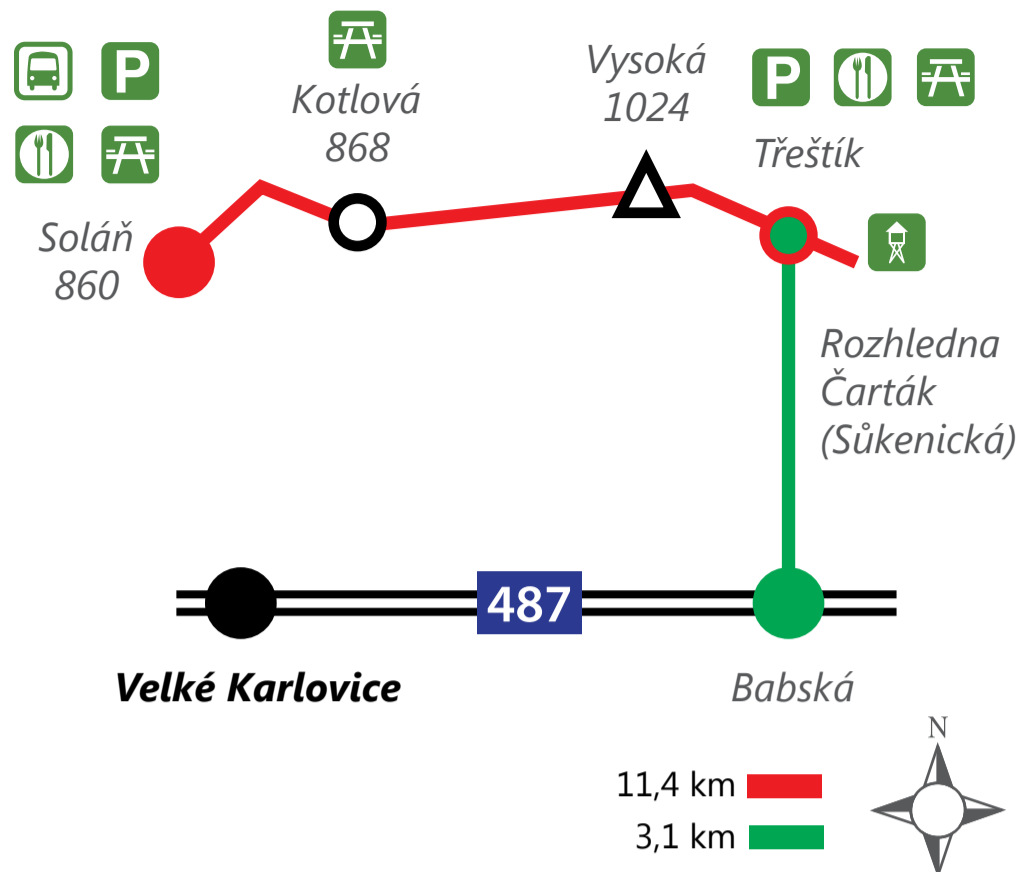
Trasa: Zděchov – po zelené turistické značce na Hajdovy paseky – po červené turistické značce po NS Javorníky západ na Makytu – po červené turistické značce na Papajské sedlo – po žluté turistické značce údolím Kychová – Huslenky
Z Huslenek je možné se zpět dopravit linkovým autobusem.

Zajímavosti po trase: Muzeum historické hasičské techniky Zděchov, Hajdovy paseky, jalovcové lokality, naučná stezka Javorníky – západ, Valašská Kyčera, Makyta (923 m.n.m., nejvyšší vrchol západní části Javorníků), Papajské sedlo a sirný pramen pod ním, lokalita U Čemanů

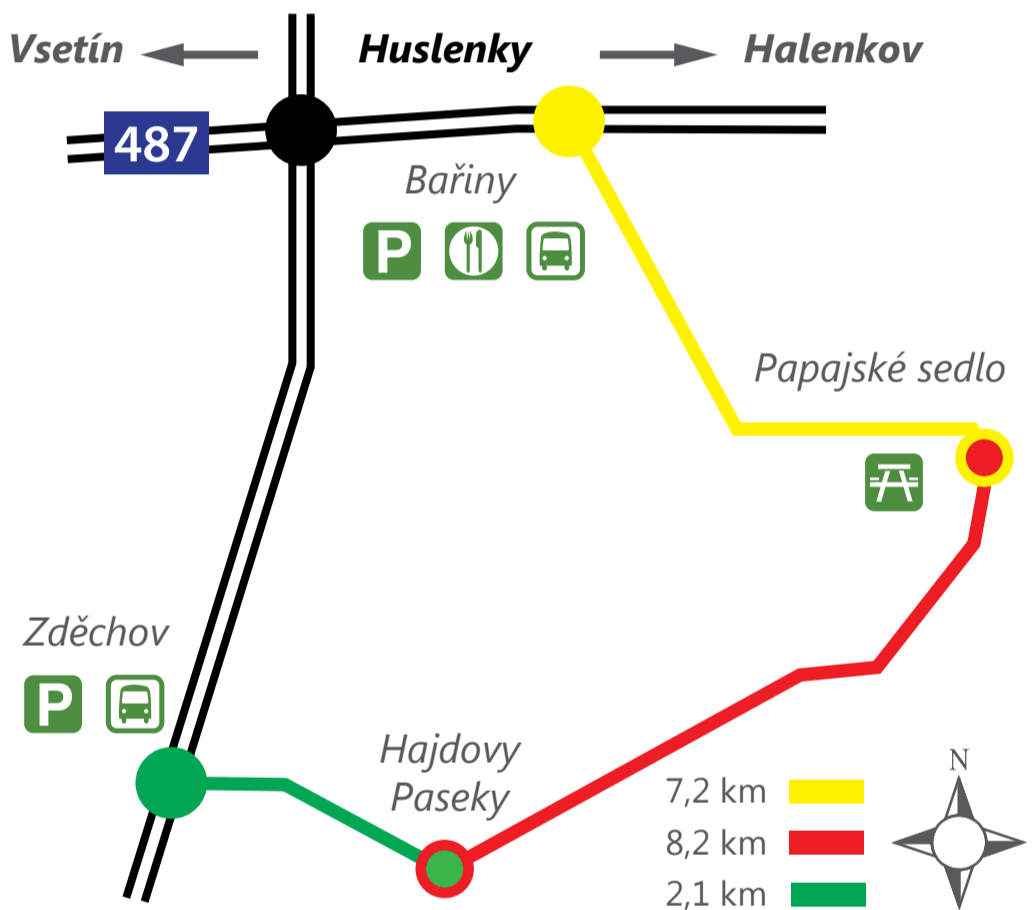
Procházka na Janovské paseky

Délka procházky: 10 km
Obtížnost: nenáročná, vhodná pro rodiny s dětmi
Časová náročnost: 3.15 hod

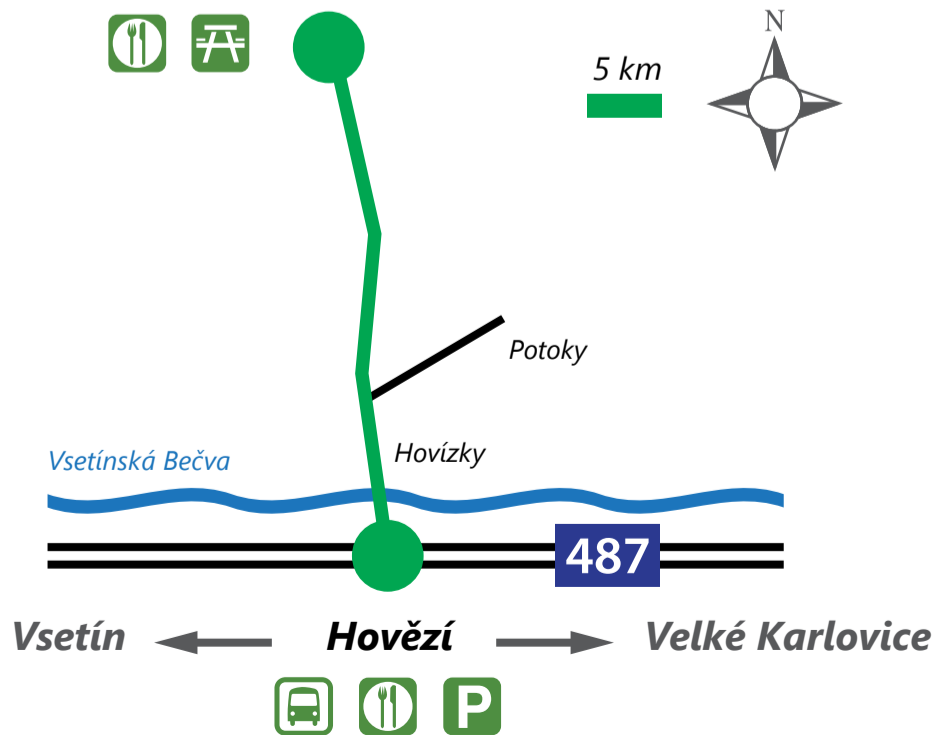
Trasa: Hovězí, autobusová zastávka u hlavní silnice II / 487 – Hovízky – údolí Suška – Janovské paseky, stejně tak i zpáteční cesta

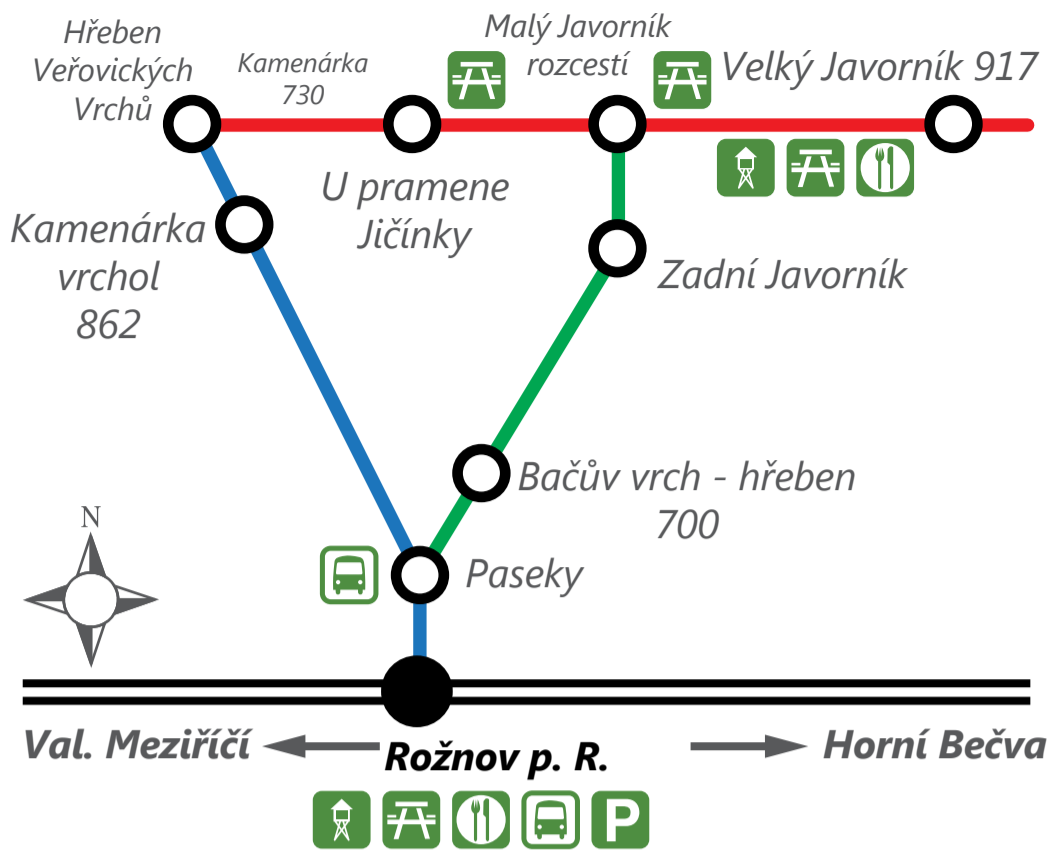


PO ČESKO – SLOVENSKÉM POMEZÍ



PROCHÁZKA NA JANOVSKÉ PASEKY





Na rozhlednu na Velkém Javorníku

Délka túry: 21 km
Obtížnost: náročná
Časová náročnost: 6.30 hod

Trasa: Rožnov pod Radhoštěm – Paseky – Kamenárka – Veřovické vrchy – Velký Javorník – Malý Javorník – Bačův vrch – Myší hora – Paseky – Rožnov pod Radhoštěm

Zajímavosti po trase: pramen Jičinky, rozhledna na Velkém Javorníku, Jahnova studánka

Začít můžete na nultém kilometru v Rožnově pod Radhoštěm, přes městský park pokračovat po modré turistické značce na Paseky a dále na Kamenárku. Odtud už pokračujete po hřebenu Veřovických vrchů po červené turistické značce až na Velký Javorník (917 m n.m.). Z Velkého Javorníku pak sejdete na Malý Javorník, odtud dojdete po modré na rozcestník a dáte se po zelené přes Bačův vrch a Myší horu zpět na Paseky a do Rožnova pod Radhoštěm.

Přes paseky na Hradisko

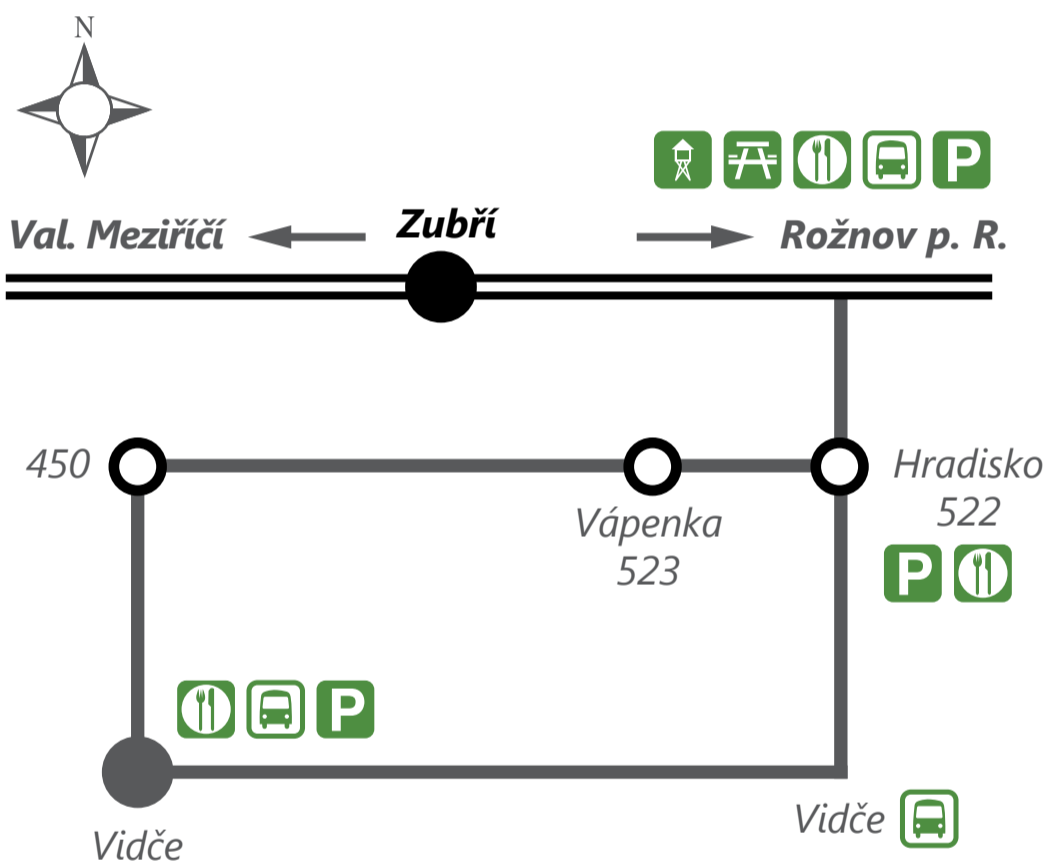
Délka procházky: 4-6 km
Obtížnost: nenáročná, vhodná pro rodiny s dětmi
Časová náročnost: 3 hod

Trasa: Trasu lze začít a skončit na různých místech dle chuti (např. z Vidče, Zubří nebo Rožnova pod Radhoštěm)

Zajímavosti po trase: Výhledy na Veřovické vrchy, Beskydy a Vsetínské vrchy, Hradisko (zřícenina Hradu Rožnov), Dvůr Hradisko, NS Hradisko, Kostel Sv. Cyrila a Metoda ve Vidči

Trasu lze začít například v obci Vidče u kostela Sv. Cyrila a Metoděje. Odtud se vydáte za základní školou na kopec (od ZŠ budete stoupat). Dostanete se na tzv. videčské paseky, po jejichž hřebenu budete pokračovat směrem na vrch Vápenka (523 m n.m.) a dále na Hradisko. Na Hradisku se nachází farma, jezdecký areál a penzion s občerstvením. Po odpočinku se můžete vydat prozkoumat zříceninu hradu Hradisko. Z Hradiska se můžete vrátit zpět do Vidče nebo se vydat po Naučné stezce do Rožnova pod Radhoštěm.

PŘES PASEKY NA HRADISKO



Kolem zašovských studánek

Délka túry: 19 km
Obtížnost: středně náročná
Časová náročnost: 5-6 hodin

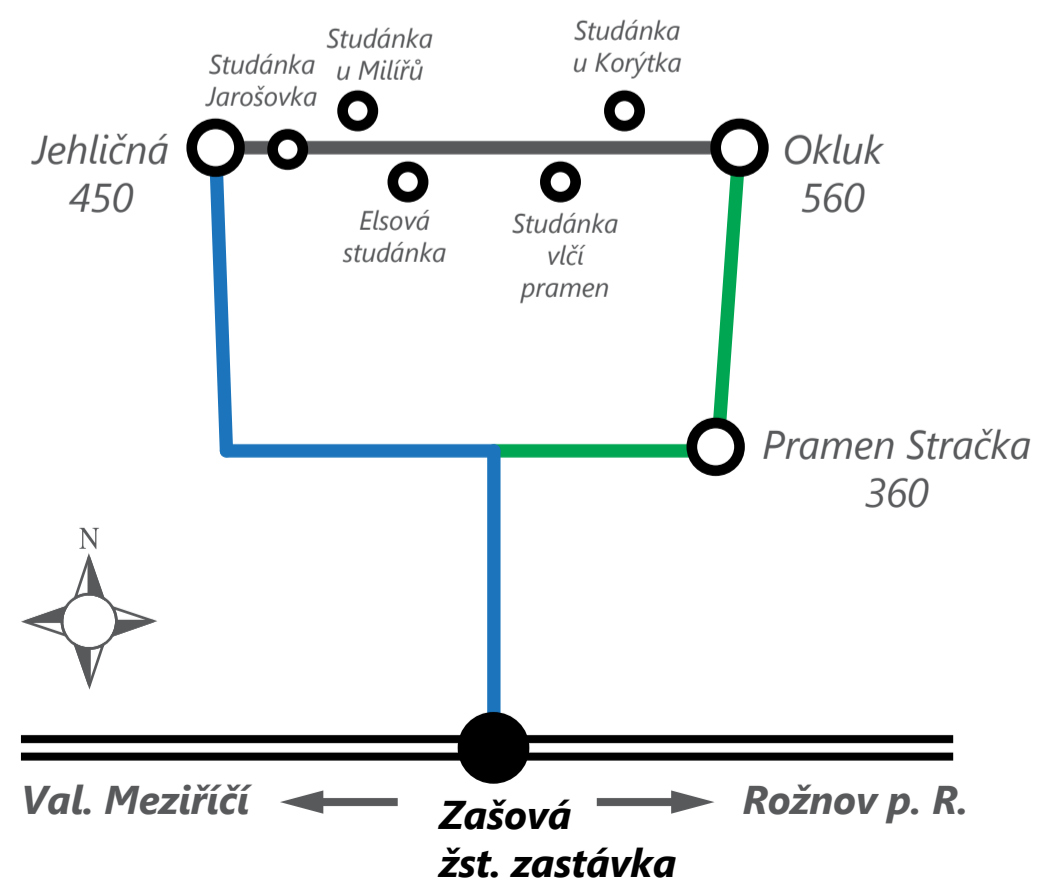
Trasa: Zašová, vlakové nádraží – pramen Stračky – Okluk – Jehličná – Zašová, vlakové nádraží

Zajímavosti po trase: poutní kostel Navštívení Panny Marie v Zašové, Active Pointy s obrázkovými kvartety, studánky U Korýtka, Vlčí pramen, Vlčí pramen II., Elsová, U Milířů, Jarošovka, krásné výhledy.

Vlakem dojdete na vlakovou zastávku v Zašové, poblíž které se již nachází turistický ukazatel, dle kterého půjdete cca 1,7 km po modré k dalšímu rozcestníku. U poutního kostela Navštívení Panny Marie dojdete podél louky k rozcestníku, tam odbočíte a po zelené dojdete po cca 600 m k prameni Stračky. Dále můžete pokračovat ze Stračky po zelené cca 4,7 km k rozcestníku Okluk. Až dorazíte k rozcestníku Okluk, budete pokračovat opět po neznáčené turistické cestě směrem západně na Jehličnou, která je z toho rozcestníku vzdálena dalších cca 4,9 km. Už po 1,6 km od rozcestníku Okluk narazíte na první studánku U Korýtka, vzápětí po dalších 230 m se nacházejí další dvě studánky Vlčí pramen a Vlčí pramen II., za dalších 370 m narazíte na další studánku Elsová. Po dalších 1,9 km chůze směrem k Jehličné dojdete ke studánce U Milířů, a po dalších cca 780 m dojdete ke studánce Jarošovka, která je již v Krhové, nachází se zde odpočívadlo s rozcestníkem Jehličná. Z rozcestníku Jehličná je to po modré 5,4 km zpátky k vlakovému nádraží v Zašové.

Podrobnější popisy tras naleznete v Típech na výlet na našich stránkách www.valasskomoje.cz

KOLEM ZAŠOVSKÝCH STUDÁNEK



Evropský zemědělský fond pro rozvoj venkova: Evropa investuje do venkovských oblastí.

zde nalepte známku

www.valasskomoje.cz